











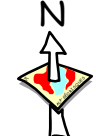
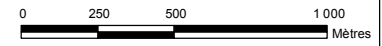


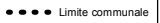
**INFORMATION DES ACQUEREURS ET DES LOCATAIRES
 DE BIENS IMMOBILIERS SUR LES RISQUES MAJEURS**
Commune des COTES-D'AREY
CARTE DES ALÉAS

Avertissement : pour plus de précisions, se référer au document graphique notifié ou porté à la connaissance de la commune

Légende :

Inondations :	Faible	Moyen	Fort
Emprise de la crue de 1994			
Zones marécageuses		 M2	 M3
Craus des torrents et des ruisseaux torrentiels	 T1	 T2	 T3
Ravinements et ruissellements sur versant	 V1	 V2	 V3
Mouvements de terrain :			
Glissements de terrain	 G1	 G2	 G3

 Limite communale

